

La entidad **CERNA Ingeniería y Asesoría Medioambiental, S.L.**, en calidad de *Titular del Certificado FSC®* de gestión forestal (FM/COC), cuyas principales características se enuncian a continuación:

Código de Registro de Certificado FSC®:	GFA-FM/COC-002541
Entidad Certificadora:	GFA Certification
Validez del Certificado:	2022-07-26

DECLARA

Que las parcelas y/o superficies incluidas en el *Anexo I* de este documento pertenecen al *Grupo de Gestión Forestal "CERNA Ingeniería y Asesoría Medioambiental, S.L."*, que se encuentra certificado bajo el sistema FSC®.

Que las parcelas y/o superficies incluidas en el *Grupo de Gestión Forestal* se encuentran, en todo momento, bajo la coordinación y supervisión de la *Entidad de Grupo (CERNA Ingeniería)* y sujetas a las correspondientes auditorías anuales internas y externas de seguimiento.

El listado de las superficies incluidas en el Anexo I, certificadas por el sistema FSC®, forma parte integral de este documento, que debe aparecer firmado y con el logotipo de la *Entidad de Grupo (CERNA Ingeniería)* en todas sus hojas para considerarse válido.

En Lugo, a 18 febrero, 2022

ANEXO I. Listado de parcelas y/o superficies incluidas en el alcance del certificado

PROPIETARIO	ALTA	BAJA	PROVINCIA	MUNICIPIO	REF. CATASTRAL	SPF.(ha)
Eñaut Sala Insausti	01/11/2021		Guipúzkoa	Lazkao	2004900500023	0.21
Eñaut Sala Insausti	01/11/2021		Guipúzkoa	Lazkao	2004900500077	0.40
Eñaut Sala Insausti	01/11/2021		Guipúzkoa	Lazkao	2004900500078	0.69
Eñaut Sala Insausti	01/11/2021		Guipúzkoa	Lazkao	2004900500126	0.34
Eñaut Sala Insausti	01/11/2021		Guipúzkoa	Lazkao	2004900500130	0.37
Eñaut Sala Insausti	01/11/2021		Guipúzkoa	Lazkao	2004900600028	1.14
Eñaut Sala Insausti	01/11/2021		Guipúzkoa	Lazkao	2004900600030	1.18
Eñaut Sala Insausti	01/11/2021		Guipúzkoa	Lazkao	2004900600031	0.62
Eñaut Sala Insausti	01/11/2021		Guipúzkoa	Lazkao	2004900600041	0.29
Eñaut Sala Insausti	01/11/2021		Guipúzkoa	Lazkao	2004900600058	0.18
Eñaut Sala Insausti	01/11/2021		Guipúzkoa	Lazkao	2004900600107	4.78
Eñaut Sala Insausti	01/11/2021		Guipúzkoa	Lazkao	2004900600108	0.56
Eñaut Sala Insausti	01/11/2021		Guipúzkoa	Lazkao	2004900600111	0.54




PROPIETARIO	ALTA	BAJA	PROVINCIA	MUNICIPIO	REF. CATASTRAL	SPF.(ha)
Eñaut Sala Insausti	01/11/2021		Guipúzkoa	Lazkao	2004900600114	0.47
Eñaut Sala Insausti	01/11/2021		Guipúzkoa	Lazkao	2004900600124	0.31
Eñaut Sala Insausti	01/11/2021		Guipúzkoa	Lazkao	2004900600126	0.52
Eñaut Sala Insausti	01/11/2021		Guipúzkoa	Lazkao	2004900600127	0.87
Eñaut Sala Insausti	01/11/2021		Guipúzkoa	Lazkao	2004900600129	0.81
Eñaut Sala Insausti	01/11/2021		Guipúzkoa	Lazkao	2004900600131	0.88
Eñaut Sala Insausti	01/11/2021		Guipúzkoa	Lazkao	2004900600155	0.47
Eñaut Sala Insausti	01/11/2021		Guipúzkoa	Lazkao	2004900600160	1.09
Eñaut Sala Insausti	01/11/2021		Guipúzkoa	Lazkao	2004900600162	0.50
Eñaut Sala Insausti	01/11/2021		Guipúzkoa	Lazkao	2004900600188	0.81
Eñaut Sala Insausti	01/11/2021		Guipúzkoa	Lazkao	2004900700056	0.14
Eñaut Sala Insausti	01/11/2021		Guipúzkoa	Lazkao	2004900700057	0.12
Eñaut Sala Insausti	01/11/2021		Guipúzkoa	Lazkao	2004900700060	0.36
Eñaut Sala Insausti	01/11/2021		Guipúzkoa	Lazkao	2004900700061	0.59
Eñaut Sala Insausti	01/11/2021		Guipúzkoa	Lazkao	2004900700064	0.36
Eñaut Sala Insausti	01/11/2021		Guipúzkoa	Lazkao	2004900700066	0.30
Eñaut Sala Insausti	01/11/2021		Guipúzkoa	Lazkao	2004900700124	2.95
Eñaut Sala Insausti	01/11/2021		Guipúzkoa	Lazkao	2004900700139	0.16
Eñaut Sala Insausti	01/11/2021		Guipúzkoa	Lazkao	2004900700168	1.76
Eñaut Sala Insausti	01/11/2021		Guipúzkoa	Lazkao	2004900700169	0.31
Eñaut Sala Insausti	01/11/2021		Guipúzkoa	Lazkao	2004900700170	2.32
Eñaut Sala Insausti	01/11/2021		Guipúzkoa	Lazkao	2004900700172	0.26
Eñaut Sala Insausti	01/11/2021		Guipúzkoa	Lazkao	2004900700175	0.40
Eñaut Sala Insausti	01/11/2021		Guipúzkoa	Lazkao	2004900700209	0.08
Eñaut Sala Insausti	01/11/2021		Guipúzkoa	Lazkao	2004900700211	0.33
Eñaut Sala Insausti	01/11/2021		Guipúzkoa	Lazkao	2004900700212	0.32
Eñaut Sala Insausti	01/11/2021		Guipúzkoa	Lazkao	2004900700217	1.14
Eñaut Sala Insausti	01/11/2021		Guipúzkoa	Lazkao	2004900700218	0.15




PROPIETARIO	ALTA	BAJA	PROVINCIA	MUNICIPIO	REF. CATASTRAL	SPF.(ha)
Eñaut Sala Insausti	01/11/2021		Guipúzkoa	Lazkao	2004900700226	0.13
Eñaut Sala Insausti	01/11/2021		Guipúzkoa	Lazkao	2004900700248	0.24
Eñaut Sala Insausti	01/11/2021		Guipúzkoa	Lazkao	2004900700249	1.49
Eñaut Sala Insausti	01/11/2021		Guipúzkoa	Lazkao	2004900700252	3.53
Eñaut Sala Insausti	01/11/2021		Guipúzkoa	Lazkao	2004900700254	0.76
Eñaut Sala Insausti	01/11/2021		Guipúzkoa	Lazkao	2004900700255	1.18
Eñaut Sala Insausti	01/11/2021		Guipúzkoa	Lazkao	2004900700257	2.73
Eñaut Sala Insausti	01/11/2021		Guipúzkoa	Lazkao	2004900700287	0.37
Eñaut Sala Insausti	01/11/2021		Guipúzkoa	Lazkao	2004900700289	0.13
Eñaut Sala Insausti	01/11/2021		Guipúzkoa	Lazkao	2004900700290	0.34
Eñaut Sala Insausti	01/11/2021		Guipúzkoa	Lazkao	2004900700291	0.17
Eñaut Sala Insausti	01/11/2021		Guipúzkoa	Lazkao	2004900700294	0.70
Eñaut Sala Insausti	01/11/2021		Guipúzkoa	Lazkao	2004900700300	0.32
Eñaut Sala Insausti	01/11/2021		Guipúzkoa	Lazkao	2004900700301	0.32
Eñaut Sala Insausti	01/11/2021		Guipúzkoa	Lazkao	2004900700302	0.42
Eñaut Sala Insausti	01/11/2021		Guipúzkoa	Lazkao	2004900700312	0.40
Eñaut Sala Insausti	01/11/2021		Guipúzkoa	Lazkao	2004900700321	0.15
Eñaut Sala Insausti	01/11/2021		Guipúzkoa	Lazkao	2004900700332	0.57
Eñaut Sala Insausti	01/11/2021		Guipúzkoa	Lazkao	2004900700357	0.09
Eñaut Sala Insausti	01/11/2021		Guipúzkoa	Lazkao	2004900700363	0.68
Eñaut Sala Insausti	01/11/2021		Guipúzkoa	Lazkao	2004900700368	0.31
Eñaut Sala Insausti	01/11/2021		Guipúzkoa	Lazkao	2004900700369	0.36
Eñaut Sala Insausti	01/11/2021		Guipúzkoa	Lazkao	2004900700371	0.31
Eñaut Sala Insausti	01/11/2021		Guipúzkoa	Lazkao	2004900700372	0.23
Eñaut Sala Insausti	01/11/2021		Guipúzkoa	Lazkao	2004900700390	0.67
Eñaut Sala Insausti	01/11/2021		Guipúzkoa	Lazkao	2004900700391	0.14
Eñaut Sala Insausti	01/11/2021		Guipúzkoa	Lazkao	2004900700392	0.40
Eñaut Sala Insausti	01/11/2021		Guipúzkoa	Lazkao	2004900700405	0.65




PROPIETARIO	ALTA	BAJA	PROVINCIA	MUNICIPIO	REF. CATASTRAL	SPF.(ha)
Eñaut Sala Insausti	01/11/2021		Guipúzkoa	Lazkao	2004900700406	0.33
Eñaut Sala Insausti	01/11/2021		Guipúzkoa	Lazkao	2004900700418	0.39
Eñaut Sala Insausti	01/11/2021		Guipúzkoa	Lazkao	2004900700419	0.34
Eñaut Sala Insausti	01/11/2021		Guipúzkoa	Lazkao	2004900700427	0.63
Eñaut Sala Insausti	01/11/2021		Guipúzkoa	Lazkao	2004900700428	0.33
Eñaut Sala Insausti	01/11/2021		Guipúzkoa	Lazkao	2004900700434	0.97
Eñaut Sala Insausti	01/11/2021		Guipúzkoa	Lazkao	2004900700461	0.68
Eñaut Sala Insausti	01/11/2021		Guipúzkoa	Lazkao	2004900700494	0.39
Eñaut Sala Insausti	01/11/2021		Guipúzkoa	Lazkao	2004900700497	0.57
Eñaut Sala Insausti	01/11/2021		Guipúzkoa	Lazkao	2004900700499	0.11
Eñaut Sala Insausti	01/11/2021		Guipúzkoa	Lazkao	2004900700500	0.22
Eñaut Sala Insausti	01/11/2021		Guipúzkoa	Lazkao	2004900700504	0.38
Eñaut Sala Insausti	01/11/2021		Guipúzkoa	Lazkao	2004900700505	0.62
Eñaut Sala Insausti	01/11/2021		Guipúzkoa	Lazkao	2004900700508	0.62
Eñaut Sala Insausti	01/11/2021		Guipúzkoa	Ormaiztegi	2006200300007	2.07
Eñaut Sala Insausti	01/11/2021		Guipúzkoa	Ormaiztegi	2006200800021	1.45

TOTAL: 57.97


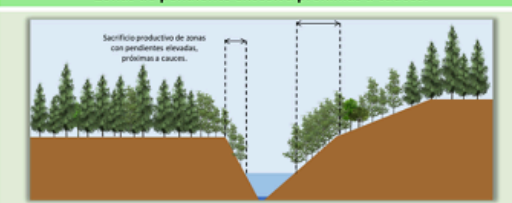






ANEXO II. Información adicional para las parcelas y/o áreas incluidas en el alcance del certificado

En este documento se recogen las indicaciones fundamentales a considerar a la hora de llevar a cabo, desde el punto de vista operativo, toda actuación forestal en montes certificados por los sistemas FSC® y PEFC. Sirva de ayuda y de identificación de ciertos parámetros que existen y condicionan la ejecución de ciertos trabajos. A continuación, se presenta un listado que ayudará a visibilizar los requisitos indispensables para una buena gestión forestal sostenible.

- Cumplimiento de la legislación, los proyectos y los pliegos de prescripciones técnicas. Planificación operativa de los trabajos.
- Tener en cuenta la multifuncionalidad de ecosistemas y paisaje.
- Conservación de fauna y flora y de zonas ripícolas.
- Control sobre la regeneración y repoblaciones.
- Velar por el cumplimiento en materia de prevención de incendios forestales.
- Control sobre el estado sanitario de las masas.
- Minimizar los impactos de los trabajos de corta, saca, regeneración y mejora silvícola.

Situaciones a las que prestar especial atención cuando se ejecuten trabajos sobre superficies certificadas.

Rodales de frondosas autóctonas, otras formaciones y especies protegidas.	Zonas de pendiente excesiva próximas a cauces.
 <p>Conservación de rodales de frondosas consolidadas</p> <p>Especial cuidado en pies sueltos</p>	 <p>Sacrificio productivo de zonas con pendientes elevadas, próximas a cauces.</p>
Zonas con alto riesgo de erosión y/o pérdida de propiedades físicas y químicas del suelo.	Sitios de interés patrimonial, geológico, arqueológico o cultural.
	
Empleo de tratamientos fitosanitarios en zonas próximas a cauces y/o con presencia de especies protegidas.	
	

Este documento es **complementario y nunca sustituto** del Plan de Gestión de la UGF, ni de Pliegos de Prescripciones. Se debe completar con el manual de grupo, *Indicaciones Básicas en la Ejecución de Trabajos Forestales y Zonas Críticas para la Gestión Forestal Sostenible*.

Cualquier duda que pueda plantearse durante el desarrollo de los trabajos, será de obligada consulta a la Entidad de Grupo antes de proceder a la ejecución del trabajo.